

Bílé Karpaty 2012

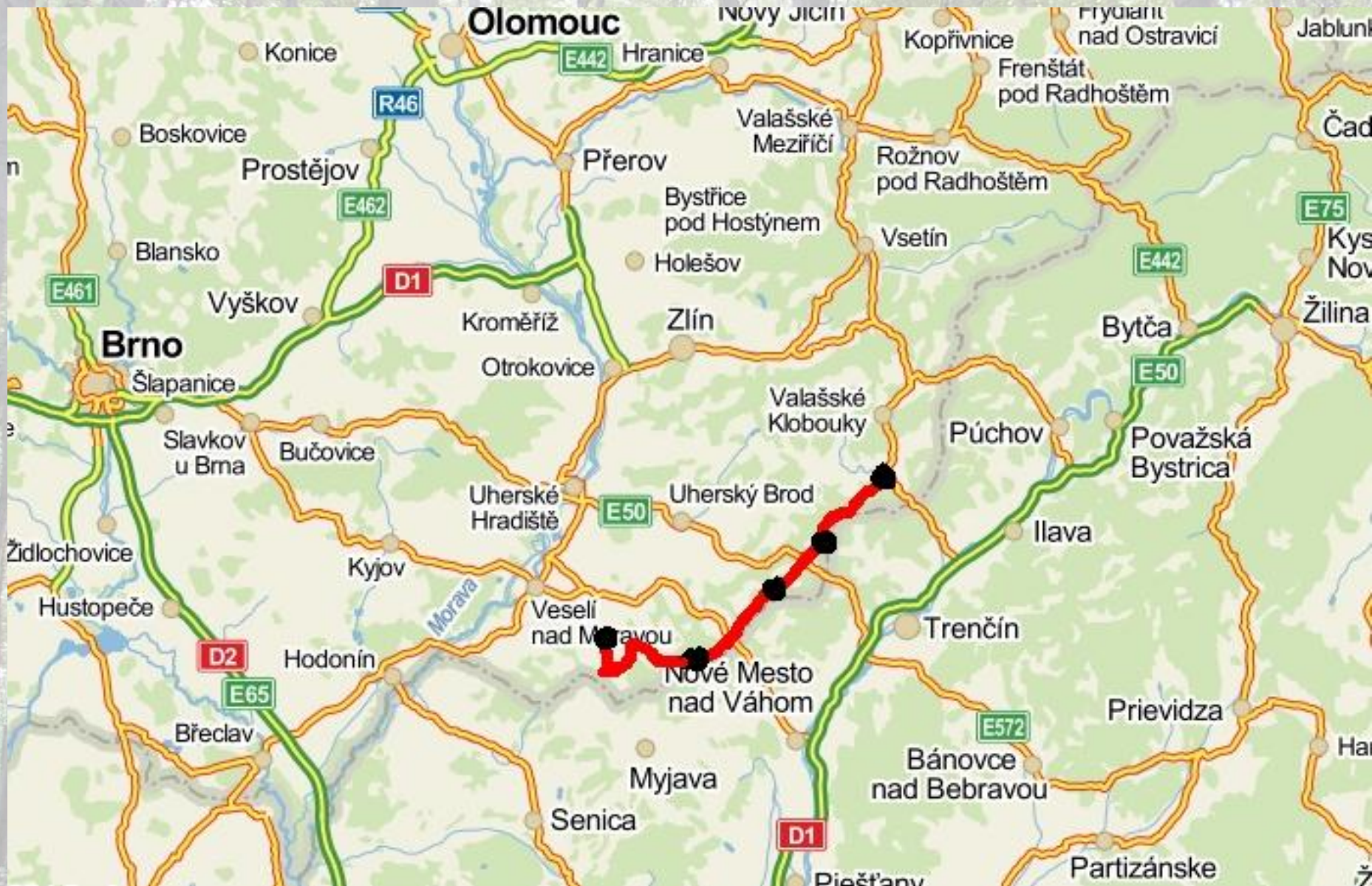
30.7. - 3.8. 2012



9 (7) lidí, 4 dny, 67 km



9 (7) lidí, 4 dny, 67 km



1. den (HČ -> Velká Javořina) - 22km

Plánování za pochodu



1. den (HČ -> Velká Javořina) - 22km

Kuželovský větrák



1. den (HČ -> Velká Javořina) - 22km



Filipovským údolím:
Oběd, odpočinek, plánování

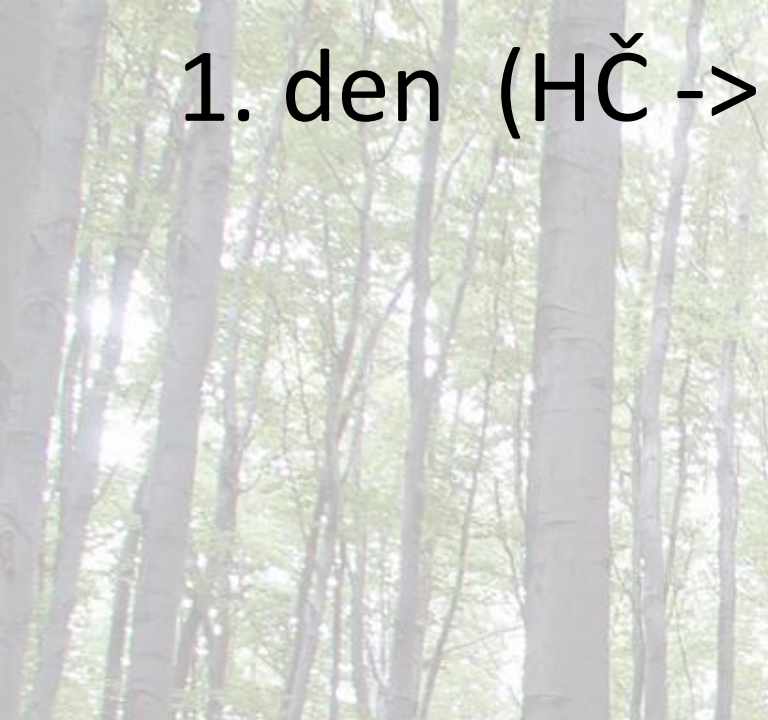


1. den (HČ -> Velká Javořina) - 22km

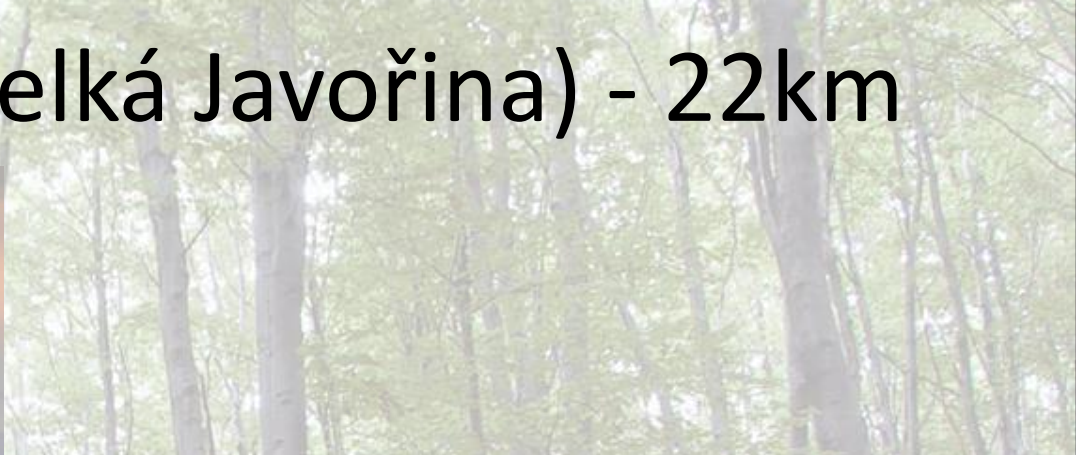
Na Velkou Javořinu (970m.n.m.)



1. den (HČ -> Velká Javořina) - 22km



1. den (HČ -> Velká Javořina) - 22km



1. den (HČ -> Velká Javořina) - 22km



Holubyho chata
tábořiště



2. den (V. J. -> Mikulčin vrch) - 16km


Jelenec
bývalá vojenská věž



2. den (V. J. -> Mikulčin vrch) - 16km



Jelenec
rozhledy



2. den (V. J. -> Mikulčin vrch) - 16km

Přes hory, doly, lesy,
louky...



2. den (V. J. -> Mikulčin vrch) - 16km

Velký Lopeník (911 m.n.m)



2. den (V. J. -> Mikulčin vrch) - 16km



Lopenické sedlo



2. den (V. J. -> Mikulčin vrch) - 16km




Mikulčin vrch
táboření na zahradě



2. den (V. J. -> Mikulčin vrch) - 16km

Mikulčin vrch



3. den (M.V. -> Žitková) - 11km

Do Starého Hrozenkova



3. den (M.V. -> Žitková) - 11km



Starý Hrozenkov



3. den (M.V. -> Žitková) - 11km



Žitková - přehrada



4. den (Žitková -> Svatý Štěpán) - 18km

Žitková – kaple
oběd



4. den (Žitková -> Svatý Štěpán) - 18km

Na Koncích



4. den (Žitková -> Svatý Štěpán) - 18km



Svatý Štěpán
táboření, koupání



4. den (Žitková -> Svatý Štěpán) - 18km



Svatý Štěpán

